Pericolosità geomorfologica - Rev. 42 - scala 1:20.000

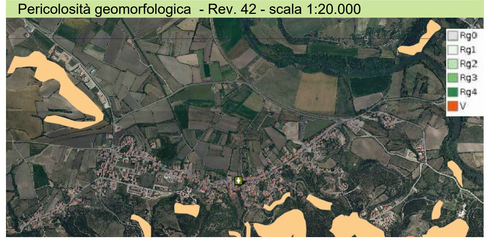


Rischio geomorfologico - Rev. 42 - scala 1:20.000

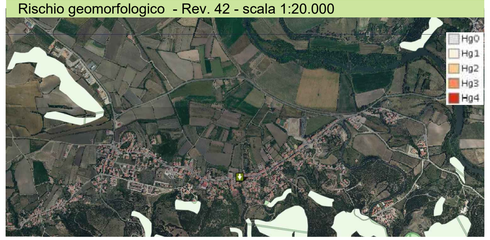


Pericolosità idraulica su foto aerea - Pericolo alluvioni - Rev.42 - PAI

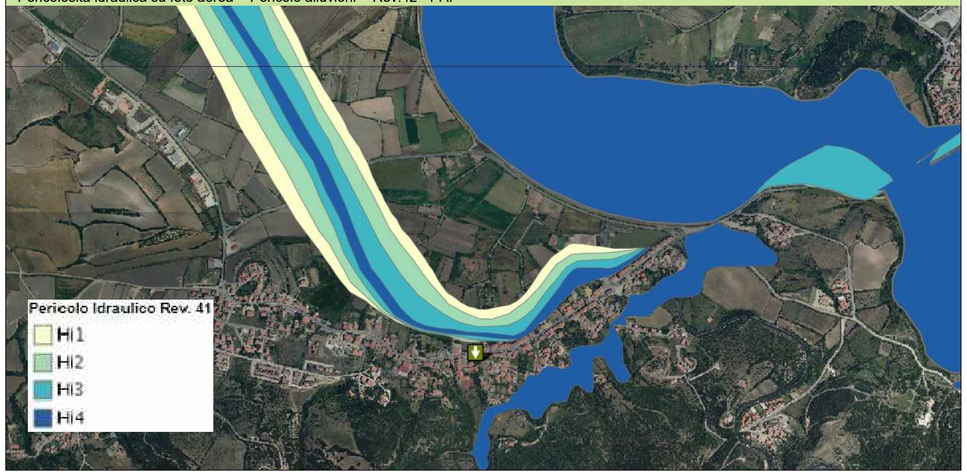


PGRA - PIANO GENERALE RISCHIO ALLUVIONI

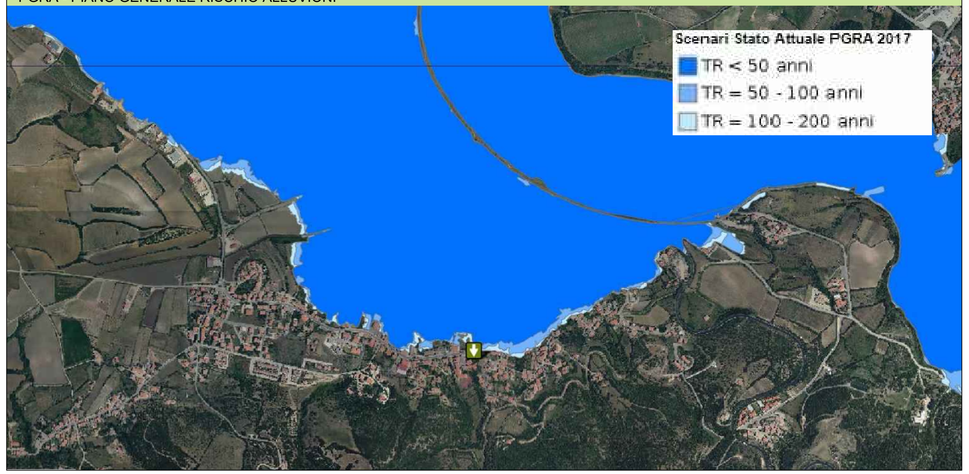


COMUNE DI

# S. MARIA COGHINAS

PROV. DI SASSARI

TAVOLA

2

## INTERVENTI PER IL SUPERAMENTO DELLE PROBLEMATICHE IDRAULICHE DEL CANALE COPERTO "SCOLO PISCHINAZZA"

PROGETTO DI FATTIBILITA' TECNICA ED ECONOMICA

ELABORATO

## PLANIMETRIA DELLA PERICOLOSITA' IDRAULICA E GEOMORFOLOGICA

| AGGIORNAMENTO | DATA | SCALA |
|---|---|---|
| Rev. 1 - GIUGNO 2023 | DICEMBRE 2021 | 1 : 10.000 |


RTP : ING. ELENA DEMARTIS - MANDATARIA

MANDANTI : ING. MADDALENA IDILI
ING. ANDREA SANNA
ING. STEFANO TOLA
GEOL. DONATELLA GIANNONI
ARCH. LUCIANO IDDA
ARCHEOLOGO GABRIELE CARENTI


| PER L' AMM/NE COMUNALE | IL PROGETTISTA |
|---|---|
| | |

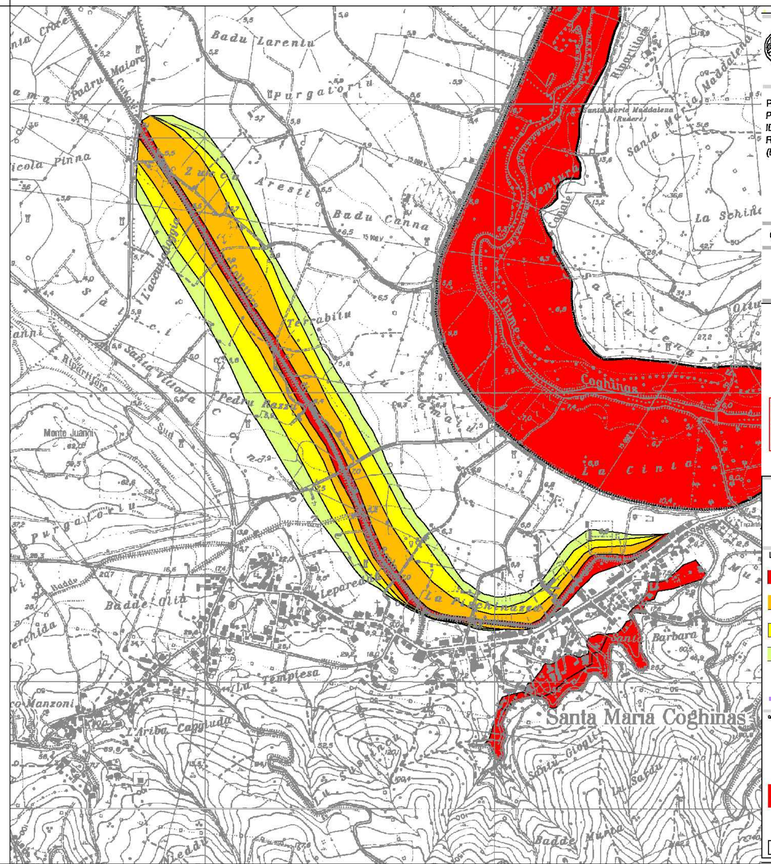


REGIONE AUTONOMA DELLA SARDEGNA
Assessorato dei Lavori Pubblici

PIANO ASSETTO IDROGEOLOGICO
PERIMETRAZIONE DELLE AREE A RISCHIO IDRAULICO E GEOMORFOLOGICO E DELLE RELATIVE MISURE DI SALVAGUARDIA
(Legge 267/1998)

Sub-bacino COGHINAS-MANNU TEMO — Tavola n Ri 12/31

Anno di riferimento 2002

CARTA DELLE AREE A RISCHIO DI PIENA

Comuni di Valledoria, S.M. Coghinas Viddalba, Badesi — C.T.R. 442_020, 442_030, 442_060, 442_070, 442_100, 442_110

Le aree non censite sono comunque assoggettate a verifica di pericolosita' secondo le procedure di cui alla L. 267/98 e al DPCM 29/09/98 – Valgono in ogni caso le disposizioni di cui all'art. 93 e seg. del T.U. sulle Opere Idrauliche n 523

Base Ricognitiva: Cartografia Tecnica Regionale Numerica scala 1:10 000

Sistema di coordinate di riferimento: Gauss – Boaga

Tronco critico: B3CHTC024,B3CHTC026,B3CHTC026, B3CHTC029,B3CHTC066,B3CHTC065, B3CHTC091,B3CHTC093,B3CHTC098

Schede rilevamento di rit.to: B3CHTC024,B3CHTC026,B3CHTC026, B3CHTC029,B3CHTC066,B3CHTC065, B3CHTC091,B3CHTC093,B3CHTC098

Schede intervento di rit.to: B3CHTC024,B3CHTC026,B3CHTC026, B3CHTC029,B3CHTC066,B3CHTC065, B3CHTC091,B3CHTC093,B3CHTC098

Legenda

R4 Sono possibili le perdite di vite umane e lesioni gravi alle persone, danni gravi agli edifici, alle infrastrutture e al patrimonio ambientale la distruzione delle attivita' socio economiche

R3 Possibili problemi per l'incolumita' delle persone, danni funzionali agli edifici e alle infrastrutture con conseguente inagibilita' degli stessi, la interruzione di funzionalita' delle attivita' socio-economiche e danni rilevanti al patrimonio ambientale

R2 Danni minori agli edifici, alle infrastrutture e al patrimonio ambientale che non pregiudicano l'incolumita' dei personale, l'agibilita' degli edifici e la funzionalita' delle attivita' economiche

R1 Danni sociali, economici e al patrimonio ambientale marginali

Limite di sub-bacino

Gruppo di lavoro di Rischio Idraulico: Ing. BONAVENTURA MELONI, Ing. PIERGIUSEPPE CHERCHI, Ing. ANDREA CASCIU, Geol. GIUSEPPE SCANU

Elaborazione: GEOSTUDI, areaprogetti

Gruppo di Coordinamento: Dott. Geol. Dante Dovera – Prof. Ing. Marco Mandini – Prof. Ing. Marco Sala

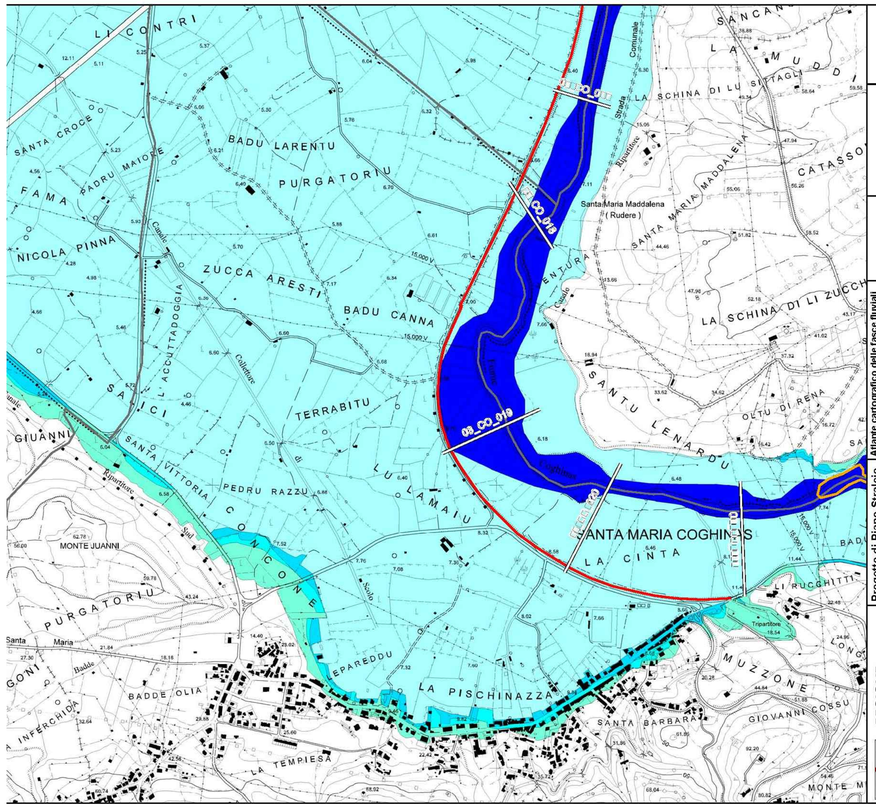


1:10.000

CO004

Fiume Coghinas

442070

Viddalba Valledoria S.M.Coghinas

Atlante cartografico delle fasce fluviali

A_50 B_100 B_200 C

Progetto di Piano Stralcio delle Fasce Fluviali

3_02_CO004_2_1_2

REGIONE AUTONOMA DELLA SARDEGNA

ASSESSORATO DEI LAVORI PUBBLICI